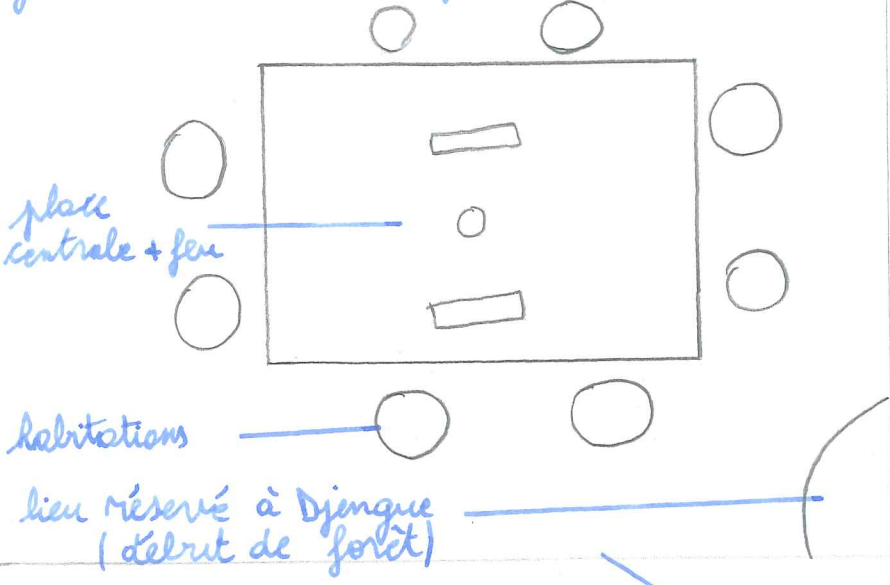


zoom X 20

Village Boka



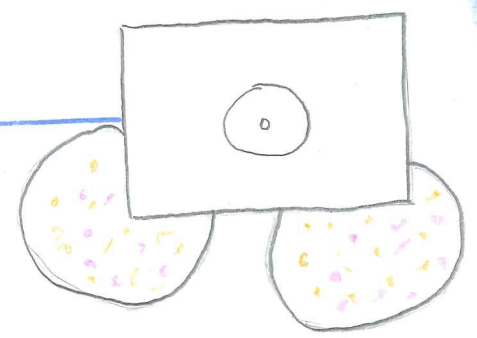
Cartographie du territoire des Bakas

3/5



: campements secondaires et plantations (arbres à fruits)


village voisin en bordure de forêt



/// : forêt

/// : ruisseau, rivière

🐾 : zones de chasse

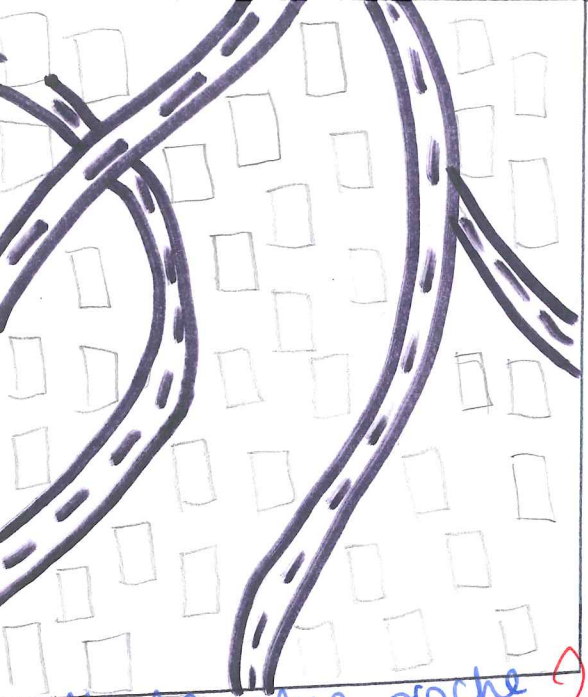


LES BAKAS ET LEUR TERRITOIRE

3/5

forêts
semi-nomades
légende.





ville la plus proche
(3 jours de marche)

forêt



arbre à miel



215



arbre à miel.



cours d'eau où les Bakas pêchent

forêt?

↳ ça se cartographie

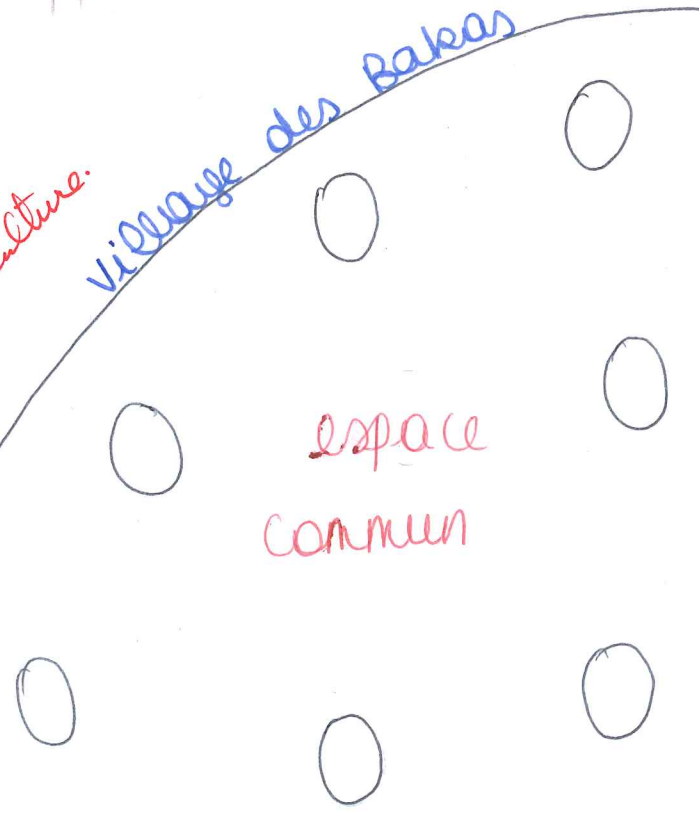


plantation de bananier

Demie-monde
quelle ville?
Village Nomade => agriculture.

Village des Bakas

espace
commun



Cartographie du territoire des Bakas

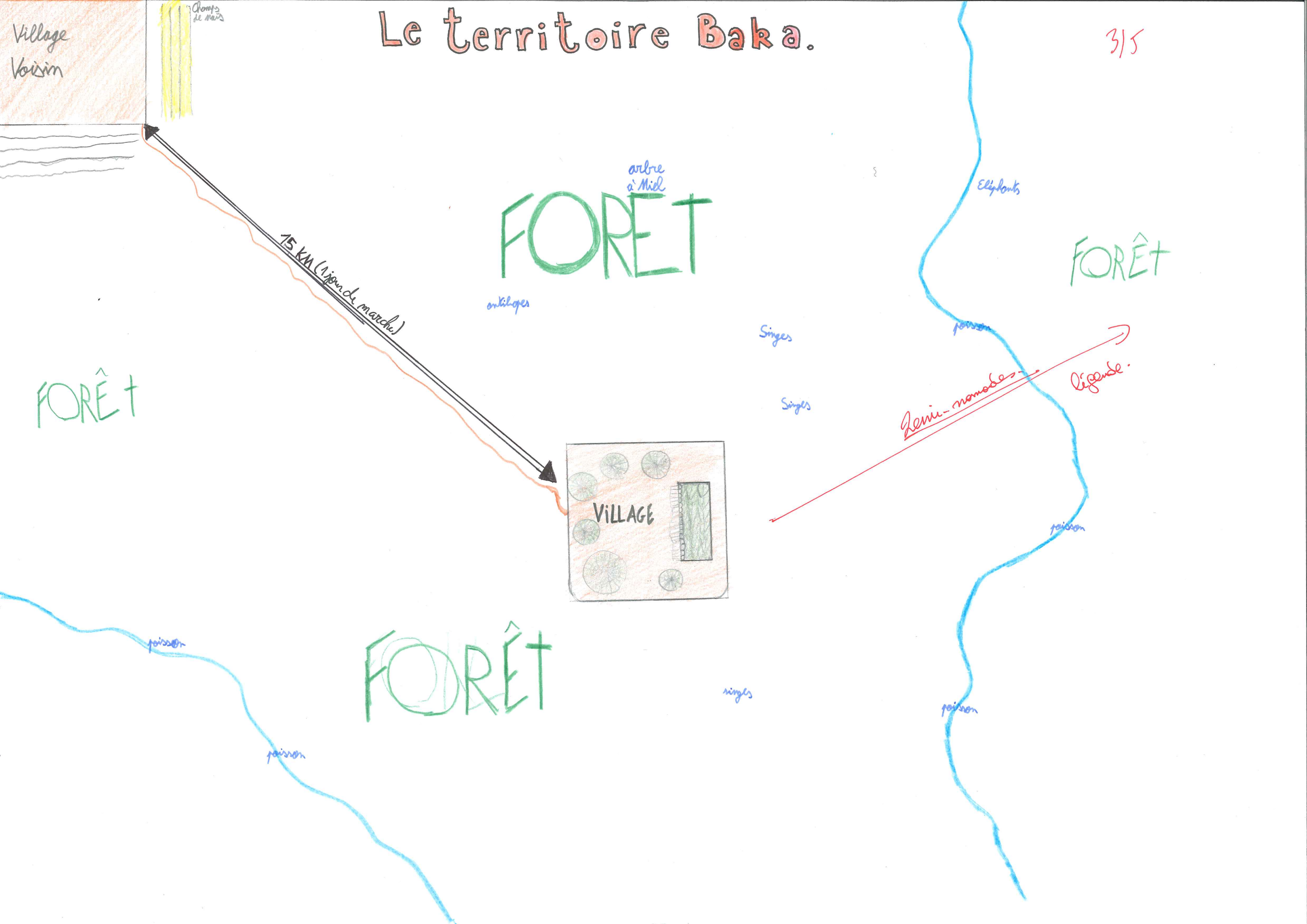
2/5



legende
bois
village voisin
Carto minimaliste

Le territoire Baka.

3/5



Village Voisin

Champs de maïs


15 KM (1 jour de marche)

FORET

antilopes

arbre à miel

FORÊT



Singes

Singes

Eléphants

FORÊT

Zemé-nomobes

Légende.

poisson

poisson

poisson

FORÊT

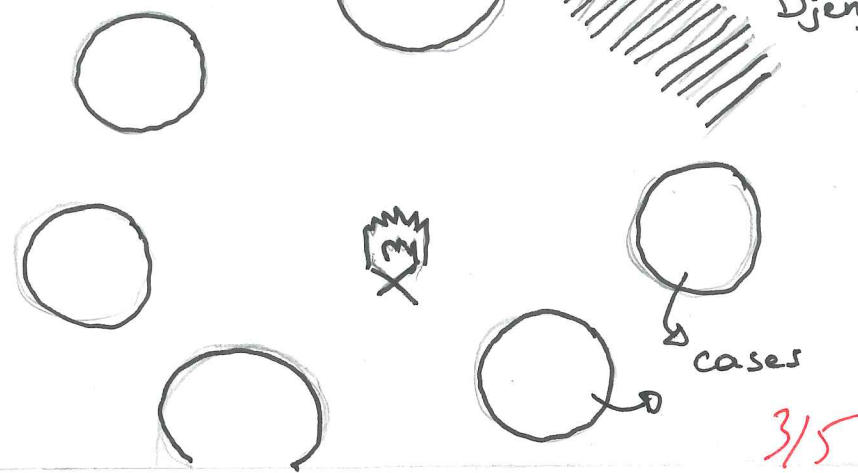
singes

poisson

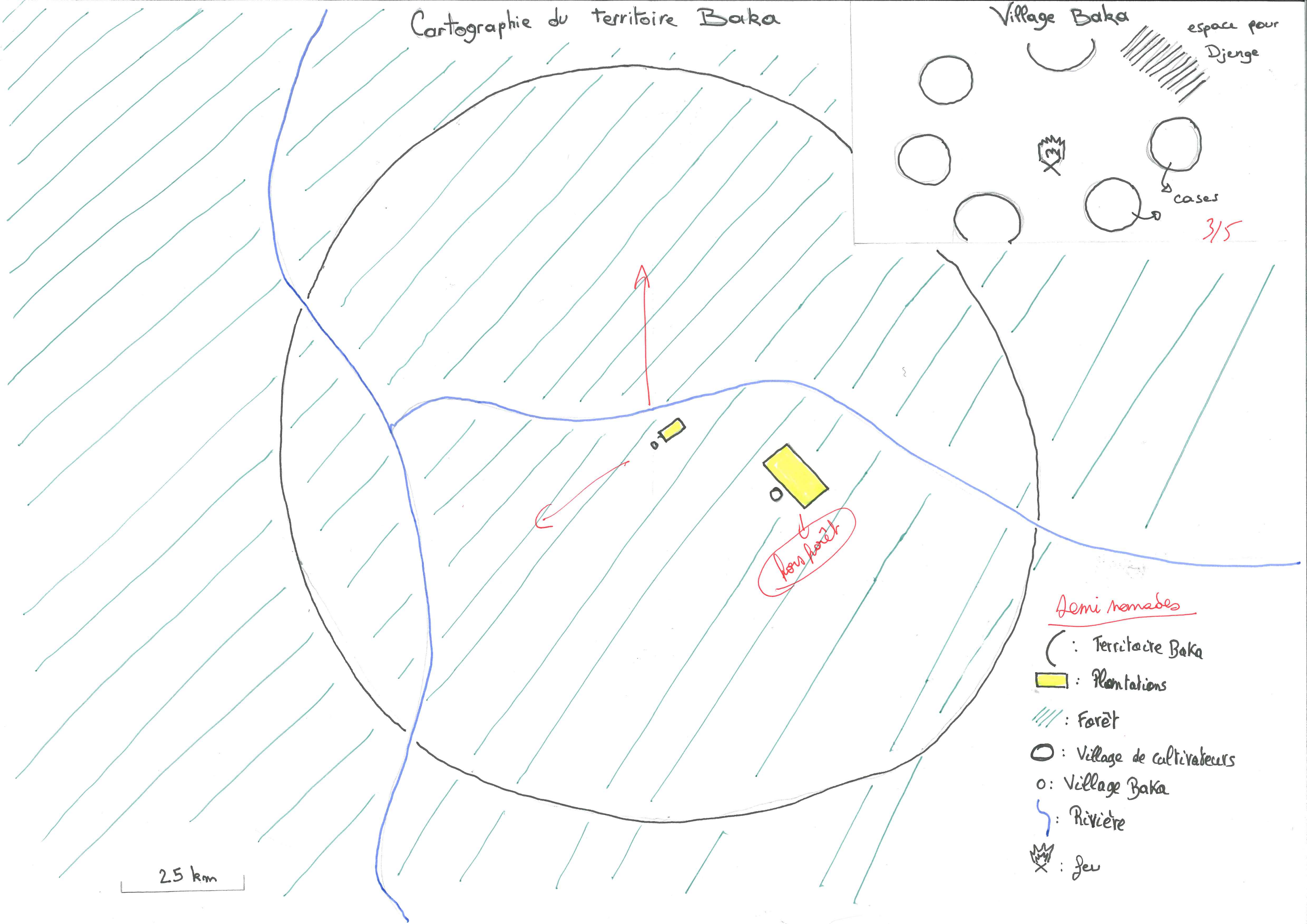
Cartographie du territoire Baka

Village Baka

espace pour
Djege



3/5



sans forêt

semi nomades

- (: Territoire Baka
- : Plantations
- /// : Forêt
- : Village de cultivateurs
- o : Village Baka
- ~ : Rivière
- ⊗ : feu

25 km